
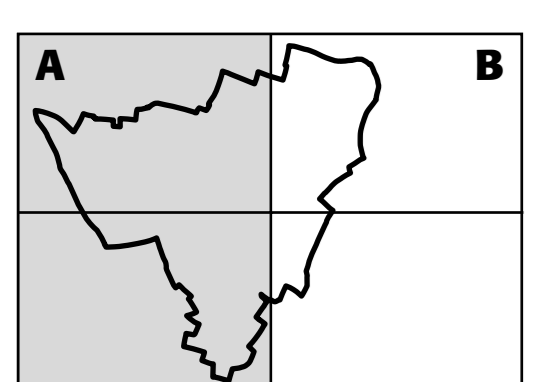


3/A

VÝKRES VEŘEJNĚ PROSPĚŠNÝCH STAVEB, OPATŘENÍ A ASANACÍ - ÚP VRAŽKOV

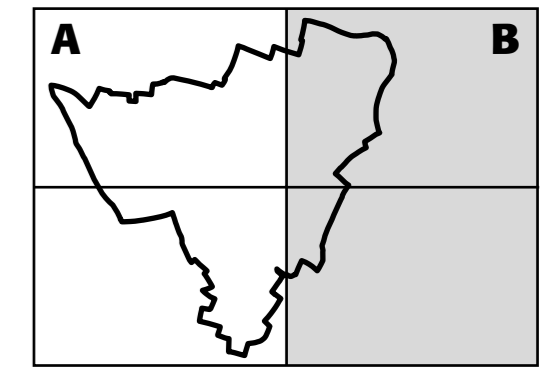
M 1 : 5 000
ČERVENEC 2013



3/B

VÝKRES VEŘEJNĚ PROSPĚŠNÝCH STAVEB, OPATŘENÍ A ASANACÍ - ÚP VRAŽKOV

M 1 : 5 000
ČERVENEC 2013



- základní členění území
řešené území (Obec Vražkov, okres Litoměřice, Ústecký kraj)
- plochy a koridory pro veřejně prospěšné stavby
(vyhlášení dle §170 STZ)
dopravní infrastruktura - místní komunikace, plochy dopravy v křídle (VSD)
- plochy veřejně prospěšných staveb a veřejných prostranství
(předkupní právo dle §101 STZ)
veřejná prostranství (VSV)

Záznam u účinnosti	
správní orgán vydávající územní plán	Zastupitelstvo obce Vražkov cooderní spolek obce
oprávněná úřední osoba pořizovatele	Ing. Kamila Kloubská úřad územního plánování Úřad územního plánování Roudnice nad Labem, vedoucí oddělení funkce